



МО"УДУГУЧИНСКОЕ"



ЖИЛЫЕ ЗОНЫ

- Зона застройки индивидуальными жилыми домами - Ж1
Зона жилой застройки сезонного проживания - Ж5
ОБЩЕСТВЕННО-ДЕЛОВЫЕ ЗОНЫ
Зона делового, общественного и коммерческого назначения - О1
Зона учебно-образовательного назначения - О4
**ПРОИЗВОДСТВЕННЫЕ ЗОНЫ, ЗОНЫ ИНЖЕНЕРНОЙ И
ТРАНСПОРТНОЙ ИНФРАСТРУКТУРЫ**

- Зона инженерной инфраструктуры - И

-

- РЕКРЕАЦИОННЫЕ ЗОНЫ
Зона рекреационного назначения - Р
ЗОНЫ СЕЛЬСКОХОЗЯЙСТВЕННОГО ИСПОЛЬЗОВАНИЯ
Зона сельскохозяйственных угодий (в границах населенного пункта) - Сх1

- Зона, занятая объектами сельскохозяйственного назначения - Сх2
ЗОНЫ СПЕЦИАЛЬНОГО НАЗНАЧЕНИЯ
 Зона специального назначения, связанная с захоронениями - Сп1
 Зона территорий общего пользования (в границе населенного пункта)











- ОСНОВНЫЕ ТЕРРИТОРИИ ОБЩЕГО ПОЛЬЗОВАНИЯ И ЗЕМЛИ,
ДЛЯ КОТОРЫХ ГРАДОСТРОИТЕЛЬНЫЕ РЕГЛАМЕНТЫ НЕ
УСТАНАВЛИВАЮТСЯ

- Земли лесного фонда - ГЛ
- Земли водного фонда - ЗВ

- ПРОЧИЕ (ИНЫЕ) ЗОНЫ

- Границы
Граница населенного пункта

- Граница района
ЗОНА С ОСОБЫМИ УСЛОВИЯМИ ИСПОЛЬЗОВАНИЯ
территорий

- | | |
|---|---|
|  | ТЕРРИТОРИИ |
|  | Санитарно-защитные зоны |
|  | Водоохранные зоны |
|  | Зоны охраны скаканий |
|  | Санитарные разрывы от транспортных коммуникаций |
|  | Охранный коридор инженерных коммуникаций |
|  | ОБЪЕКТЫ КУЛЬТУРНОГО НАСЛЕДИЯ |
|  | Объект археологии |
|  | Объект архитектуры |
|  | Объект истории и монументального искусства |

[illegible]

M 1:10000

14161/1-ПЗЗ

Проект правил землепользования и застройки МО

«Новомултанское» Увинского района Удмуртской Республ

Статья	Лист	Лист

	П	2/1	

Карта зон с особыми условиями
использования территории

неполюбованна територия	
-------------------------	--